



GUIA DIDÁCTICA N° 4 TERCER PERIODO

Área: CIENCIAS SOCIALES

Asignatura: CIENCIAS SOCIALES

Grado: 9° 3

Sede: CENTRAL

Unidad didáctica: GEOGRAFIA DE COLOMBIA

Tema: Relieve, Regiones Naturales, División Política, Clima

Docente (s): ESP. Erica M. Pino Carvajalino

Fechas de entrega de la guía: 14-Sept.2020

Fecha de devolución de actividades: 25-Sept-20

Colombia

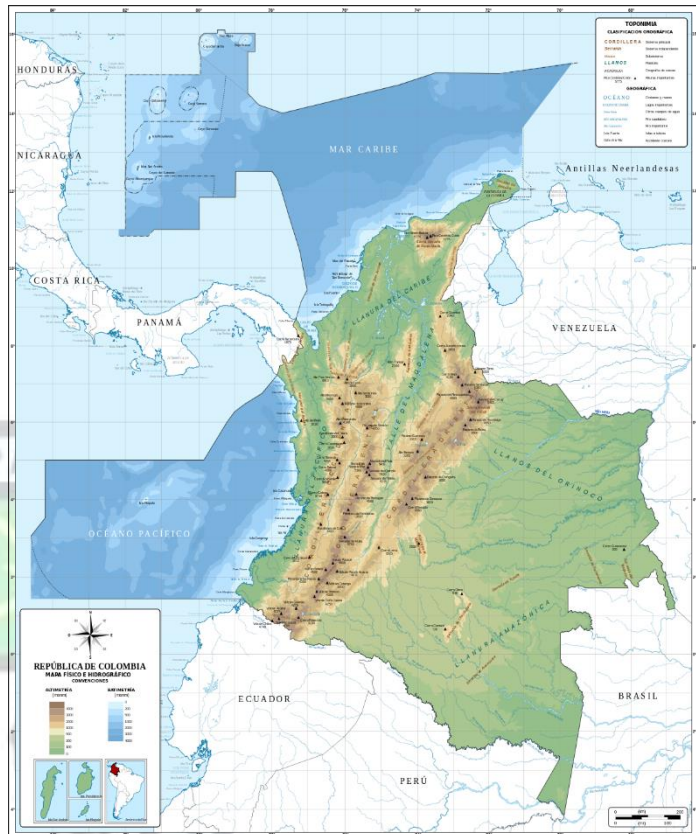
Se encuentra ubicada en la esquina noroccidental de Suramérica, con costas sobre los océanos Atlántico y el Pacífico.

Los puntos extremos del territorio continental son: al norte en **Punta, Gallinas**, en la península de La Guajira; al sur la desembocadura, de la **Quebrada San Antonio** en el Amazonas; al oriente la isla, **San José** en el río Guainía; y al occidente en el **Cabo Manglares**.

Limita al norte con el **mar Caribe**; al occidente con **Panamá** y el **océano Pacífico**; al sur con **Ecuador** y **Perú**; y al oriente con **Brasil** y **Venezuela**. Las áreas marítimas limitan con **Venezuela**, **Haití**, **República Dominicana**, **Jamaica**, **Nicaragua**, **Costa Rica**, **Panamá** y **Ecuador**.

Relieve

El relieve colombiano está compuesto por el **sistema montañoso central**, los **sistemas montañosos periféricos** y las **llanuras**.



El sistema montañoso central

Está conformado por la **cordillera de los Andes**, que recorre al país de suroccidente a nororiente, e inicia su recorrido dividida en dos ramas: la **cordillera Oriental** y la **cordillera Occidental**. Más adelante, en la zona denominada **Macizo Colombiano**, la cordillera Oriental se subdivide en dos ramas originando la **cordillera Central**.

Las llanuras

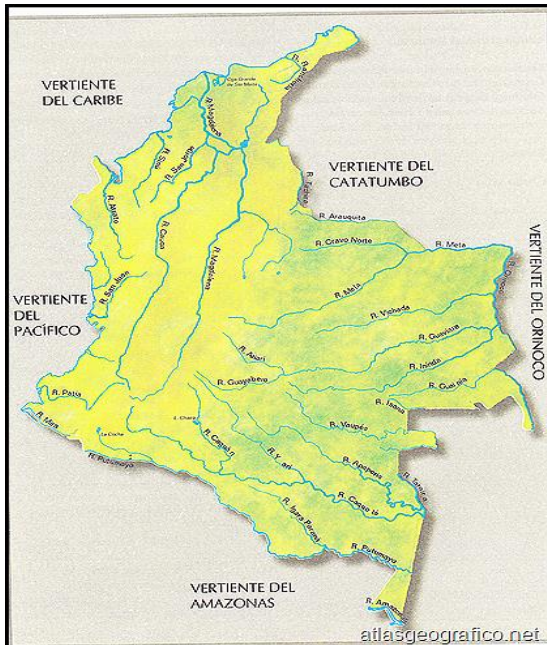
Son regiones que ocupan los territorios bajos y planos de gran parte de Colombia, en las cuales se ubican valles, sabanas y desiertos. Entre ellas se destacan, por su extensión, cuatro grandes llanuras: la del **Caribe**, la del **Pacífico**, la **Orinoquia** y la **Amazonia**.

La hidrografía

La **hidrografía** hace referencia al conjunto de aguas marinas y continentales que cubren un territorio. Colombia posee gran riqueza hídrica y cuenta con una gran cantidad de cuerpos de agua, como ciénagas, lagunas, embalses, aguas subterráneas y ríos; además de un amplio territorio marítimo.

Las vertientes hidrográficas

Las vertientes hidrográficas son el conjunto de ríos y sus afluentes que, luego de transitar por varias regiones del país, desembocan en un mismo río o mar. Las vertientes hidrográficas del país son: la del **Caribe**, la del **Pacífico**, y la de los ríos **Orinoco**, **Amazonas** y **Catatumbo**.



■ La **Vertiente del Caribe**. La forman los ríos que desembocan en el Mar Caribe luego de recorrer el país de sur a norte. hacen parte de ella los ríos Magdalena, Atrato, San Jorge y Sinú.

■ La **Vertiente del Pacífico**. Está compuesta por los ríos que depositan sus aguas en dicho océano, sus ríos se caracterizan por ser de poca longitud pero de un gran caudal, debido a la alta pluviosidad de la región. Los principales ríos son el Baudó, el Mira, el Patía y el San Juan.

■ La **Vertiente del Orinoco**. Está formada por los afluentes que desembocan en el río Orinoco, y la mayoría de sus ríos nacen en la cordillera Oriental. Se destacan ríos Arauca, Meta, Vichada y Guaviare.

■ La **Vertiente del Amazonas**. La forman los ríos tributarios del Amazonas. Se destacan los ríos Apaporis, Caquetá, Guainía, Putumayo, Vaupés y Yarí.

■ La **Vertiente del Catatumbo**. La forman los ríos que desembocan en el río Catatumbo. Se caracteriza por tener ríos de poca longitud y de cuenca selvática. Sus principales ríos son el Sardinata, el Zulia y el Cucutilla.

Las regiones naturales de Colombia

Las **regiones naturales** son definidas como territorios que cuentan con características similares en cuanto a relieve, clima, vegetación y clases de suelo. Según estas condiciones en

Colombia tenemos seis regiones naturales: **Caribe, Pacífico, Amazonia, Andina, Orinoquia e Insular.**

■ La **región Caribe**. Se encuentra al norte del país, abarca desde la terminación de las cordilleras hasta el mar Caribe. Se caracteriza por ser una región cálida, con mucha humedad, unos seis meses de temporada lluviosa y el otro período más seco.

■ La **región del Pacífico**. Está ubicada al occidente del país, abarcando toda la llanura del Pacífico. Es una región muy húmeda y con amplias zonas de manglares y pantanos, cuenta con altos niveles de pluviosidad por lo cual sus ríos son muy caudalosos y tiene parte de vegetación selvática.

■ La **región de la Amazonia**. Ubicada al sur del país, se caracteriza por su relieve plano y la abundancia de ríos y caños. Tiene una vegetación de selva tropical, con un clima cálido y húmedo, y una inmensa biodiversidad, con especies animales únicas como la danta y el delfín rosado de río. La mayor parte de sus suelos son muy ácidos y no son aptos para la agricultura, otros más fértiles permanecen inundados gran parte del año.

■ La **región Andina**. Se encuentra en el sector central del territorio nacional. Su clima y vegetación están determinados por los pisos bioclimáticos. Se caracteriza por tener los principales centros hidrográficos del país y los más importantes centros urbanos y económicos que concentran cerca del 70% de la población colombiana. Cuenta con diferentes paisajes como grandes mesetas, altiplanos, piedemontes, páramos, nevados o glaciares, y los valles interandinos.

■ La **región de la Orinoquia**. Ubicada al oriente del país, se caracteriza por las amplias sabanas, los bosques de galería y de altillanura, la vegetación de pantano y de piedemonte, algunas zonas selváticas y llanuras inundables. Tiene gran variedad de suelos, con diferente concentración de materia orgánica, por lo cual algunos sectores resultan aptos para los cultivos agrícolas comerciales.

■ La **región Insular**. La conforman las islas, islotes, cayos, morros, bancos y archipiélagos sobre el mar Caribe y el océano Pacífico, donde abunda gran variedad de ecosistemas marinos. Islas como Providencia



y Santa Catalina en el Caribe, Gorgona, Gorgonilla y Malpelo en el Pacífico son de origen volcánico y tienen un relieve abrupto y con playas escasas. Por su parte, islas de origen sedimentario, como San Andrés, se formaron gracias a los arrecifes de coral que las rodean, por lo que tienen relieves suaves, playas extensas y bancos coralinos.

División Política de Colombia

El territorio colombiano se encuentra dividido en 32 departamentos:

DEPARTAMENTOS Y CAPITALES DE COLOMBIA

1. Amazonas: Leticia	17. Huila: Neiva
2. Antioquia: Medellín	18. La Guajira: Riohacha
3. Arauca: Arauca	19. Magdalena: Santa Marta
4. Atlántico: Barranquilla	20. Meta: Villavicencio
5. Bolívar: Cartagena	21. Nariño: Pasto
6. Boyacá: Tunja	22. Norte de Santander: Cúcuta
7. Caldas: Manizales	23. Putumayo: Mocoa
8. Caquetá: Florencia	24. Quindío: Armenia
9. Casanare: Yopal	25. Risaralda: Pereira
10. Cauca: Popayán	26. San Andrés y Providencia: San Andrés
11. Cesar: Valledupar	27. Santander: Bucaramanga
12. Chocó: Quibdó	28. Sucre: Sincelejo
13. Córdoba: Montería	29. Tolima: Ibagué
14. Cundinamarca: Bogotá	30. Valle del Cauca: Cali
15. Guainía: Puerto Inírida	31. Vaupés: Mitú
16. Guaviare: San José del Guaviare	32. Vichada: Puerto Carreño

El clima en Colombia

Ubicado en zona intertropical, por lo cual recibe una radiación solar alta y constante durante todo el año. Por estar en la franja ecuatorial no tiene estaciones térmicas. Un factor determinante en el clima de Colombia es el relieve. El sistema montañoso, con sus cordilleras, serranías y sierras, genera diferentes zonas climáticas de acuerdo con la altitud, en las que varían las temperaturas, la vegetación y la fauna. Este sistema se denomina **pisos térmicos o bioclimáticos**

Distribución de la temperatura y las precipitaciones

- La zona oriental, el litoral Pacífico y parte de las llanuras del Caribe tienen temperaturas medias anuales entre 24 °C y 28 °C,

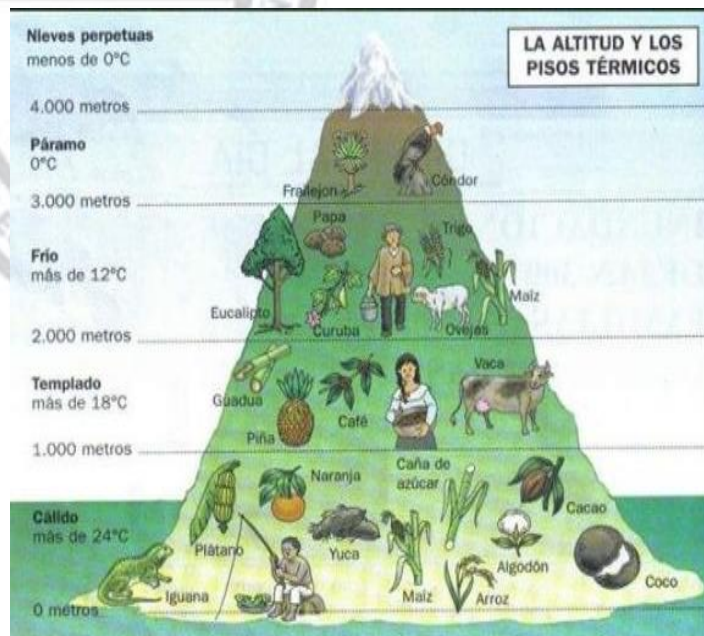
- Existe un núcleo caluroso en la región

Caribe y el valle del río Magdalena, que sobrepasa los 28 °C.

- En la región Andina, la temperatura depende de los pisos bioclimáticos y llegan incluso a las nieves perpetuas en los nevados del Huila, el Ruiz, Santa Isabel y la Sierra Nevada del Cocuy.

- Zonas muy lluviosas el litoral del Pacífico, el piedemonte llanero, y el piedemonte y las selvas amazónicas;

- Las zonas más secas se encuentran en la península de La Guajira y algunos sectores en los valles interandinos.





Nombre del estudiante:

Curso: 9º. _____

Docente a quien va dirigida: Esp. ERICA M. PINO CARVAJALINO

Correo electrónico del docente: ermapi0510@outlook.es

TALLER No. 4

I. Realiza la siguiente actividad relacionada a la DIVISIÓN POLÍTICA DE COLOMBIA



1. En el esquema siguiente escribe al frente de cada Departamento sus respectivas capitales
2. Luego ubica cada número en el mapa, correspondiente a cada departamento con su capital
3. Realiza en el mapa la ubicación del país; Escribe y ubica sus Puntos extremos y límites.

No.	DEPARTAMENTO	CAPITAL	No.	DEPARTAMENTO	CAPITAL
1	AMAZONAS		17	ANTIOQUIA	
2	ARAUCA		18	ATLANTICO	
3	BOLIVAR		19	CAQUETA	
4	CALDAS		20	CAUCA	
5	CASANARE		21	CORDOBA	
6	CESAR		22	CHOCO	
7	CUNDINAMARCA		23	GUAJIRA	



INSTITUCIÓN EDUCATIVA JOSÉ EUSEBIO CARO

Nit: 807.001.921-0

“AQUÍ SE APRENDE A PENSAR Y A DECIDIR”

PERIODO TRES



8	GUAINIA		24	MAGDALENA	
9	GUAVIARE		25	NARIÑO	
10	HUILA		26	PUTUMAYO	
11	META		27	RISARALDA	
12	N. DE SANTANDER		28	SANTANDER	
13	QUINDIO		29	TOLIMA	
14	SAN ANDRES		30	VAUPES	
15	SUCRE		31	VALLE DEL CAUCA	
16	BOYACÁ		32	VICHADA	

II. En el siguiente croquis, realiza las siguientes actividades:

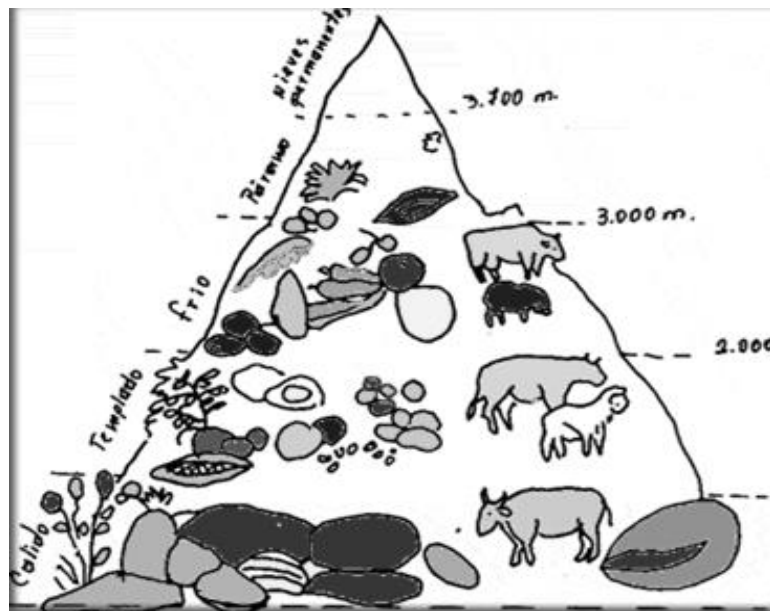


1. Traza con **DIFERENTES COLORES** las **REGIONES NATURALES** de Colombia
2. Colorea de **CAFÉ CLARO** las **CORDILLERAS** Oriental Occidental y Central
3. Traza con **AZUL** los **RÍOS** de las **VERTIENTES** hidrográficas del país, destacando los ríos Magdalena, Cauca, Amazonas y Orinoco y otros ríos importantes del país

III. Menciona algunos lugares turísticos de Colombia que permitan evidenciar los pisos térmicos

Nieves perpetuas:	
Páramo:	
Frío:	
Templado:	
Cálido:	

IV. COLOREE EL DIBUJO Y ENCUENTRE EN LA SOPA DE LETRAS PALABRAS RELACIONADAS CON EL CLIMA



N	A	B	C	D	E	F	G	H	I	N	J	K	L	C
M	I	N	O	P	Q	R	S	T	U	E	W	X	Y	A
Z	A	V	Z	A	E	I	B	I	P	V	T	M	S	L
A	B	R	E	B	F	J	C	J	Q	A	U	N	T	I
B	C	S	F	L	O	R	A	K	R	D	W	O	U	D
C	D	T	G	V	D	K	D	L	S	O	X	P	W	O
D	E	U	H	C	G	E	E	M	T	Q	Y	Q	X	Z
E	F	W	T	E	M	P	L	A	D	O	Z	R	Y	J
F	G	X	I	D	H	L	F	M	O	R	A	B	C	A
D	H	Y	E	F	G	H	G	N	A	S	I	J	K	L
M	I	Z	N	O	P	Q	H	O	P	R	S	T	U	T
W	O	A	O	B	C	F	A	U	N	A	D	E	F	U
G	P	I	H	I	J	K	L	M	N	O	P	Q	S	R
T	R	P	I	S	O	T	E	R	M	I	C	O	U	A
F	Q	W	X	Y	Z	A	P	A	R	A	M	O	X	Y